



katastr a koleje :

-  hranice katastrálního území
 hranice pozemků Českých Drah
 hranice pozemků Správy Železnic

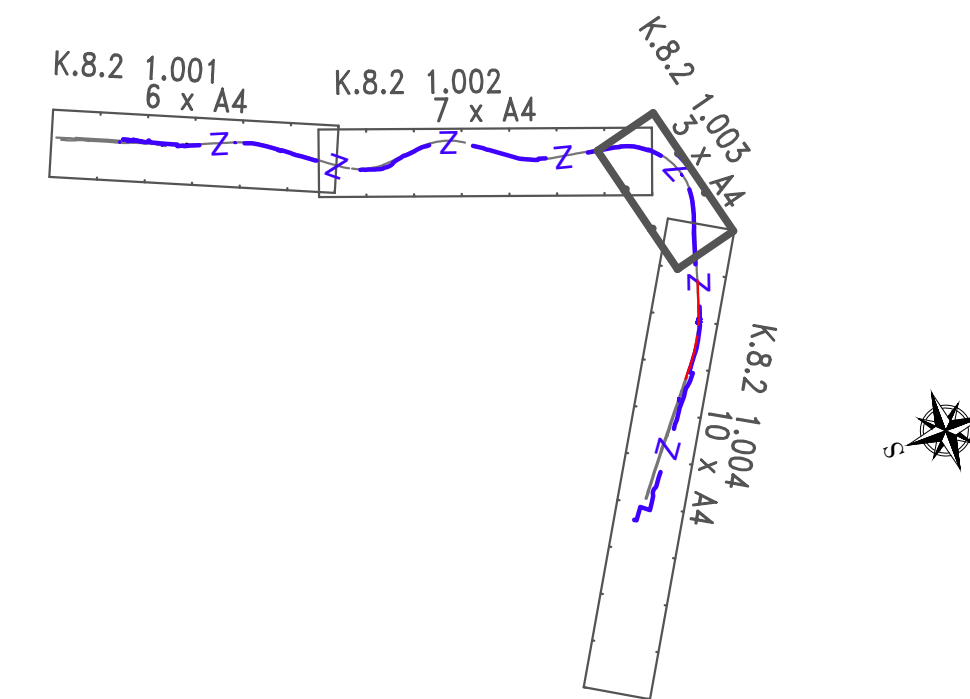
LEGENDA BAREV:

barvy čar:

- katastrální mapa
-  zaměření stávajícího stavu
-  zaměření stávajících sítí
- zabezpečovací vedení


typy použitých čar:



- | | |
|--|-----------------------|
| | vodovod pitná voda |
| | vodovod užitková voda |
| | vodovod obecně |
| | kanalizace dešťová |
| | kanalizace splašková |
| | kanalizace stoka |
| | plynovod NTL |
| | plynovod STL |
| | plynovod VTL |
| | ropovod |
| | Mikrovlnné (MW) spoje |
| | nadzemní vedení NN |
| | nadzemní vedení VN |
| | nadzemní vedení VVN |
| | podzemní vedení NN |
| | podzemní vedení VN |
| | podzemní vedení VVN |
| | sdělovací vedení |
| | zabezpečovací vedení |



Jiná ověření:	Paré:
Orientační schéma:	Razítko oprávněné osoby:
	Podpis: Datum:

Revize:	Datum:	Popis:	Kontroloval:
P01	21.06.2024	První dílčí odevzdání	Ing. Emil Špaček

Stavebník/Investor:	Správa železnic, státní organizace	 SPRÁVA ŽELEZNIC
Adresa:	Dlážděná 1003/7, 110 00 Praha 1	
Zástupce investora:	Stavební správa východ	
Adresa:	Nerudova 773/1, 779 00 Olomouc	

Zhotovitel dila:	SAGASTA s.r.o.		
Adresa:	Novodvorská 1010/14, 142 00, Praha 4 - Lhotka		
Kontakt:	T: +420 261 344 100 E: info@sagasta.cz		
Zhotovitel části/objektu:	SAGASTA s.r.o.		
Adresa:	Novodvorská 1010/14, 142 00, Praha 4 - Lhotka		
Kontakt:	T: +420 261 344 100 E: info@sagasta.cz		
Hlavní projektant (HIP):	Ing. Emil Špaček	Specialista:	

Název stavby/akce:	Prostá elektrizace vč. ETCS trati Rudoltice v Čechách - Lanškroun		Označení investora: S 632300190 Zakázka: 124 007 K.8.2 Označení objektu/komplexu:
Název části:	Doprovodná dokumentace - Příloha K		
Název objektu/díleč části:			
Název přílohy:	Výkresová část dle P.2.5		Číslo přílohy (typ/pořadí):
Název díleč části přílohy:	Zabezpečovací zařízení km 1,900 - 1,200		1 003
Odpovědný projektant: Ing. Emil Špaček	Zpracovatel přílohy: Ing. Ondřej Zítko	Měřítko: 1 : 1000 Formáty: 5 x A4	Stupeň dokumentace: ZF
Kraj: Pardubický	Katastrální území: viz textová část	TUDU: 192102 192181	Smluvní datum zpracování: 23.07.2024

S-kód:	Stupeň dokumentace:	Část:	Objekt:	Podobjekt:	Příloha:	Revize:
5 6 3 2 3 2 0 0 1 9 0	Z P X X X	X 8 2 X X X	X X X X X X X X X X	X X X	X - J - 0 0 3	P 0 1

DOKUMENTACE LZE UŽÍVAT POUZE VE SMYSLU PŘÍSLUŠNÉ SMLOUVY O DÍLO. VÝKRES, ČÍ JEJO ČÁST, MŮŽE BÝT KOPIROVÁN NEBO JINÝM ZPŮSOBEM ROZŠÍŘOVÁN POUZE PO PŘEDCHOZÍM SOUHLASU SAGASTA, S. r. o.